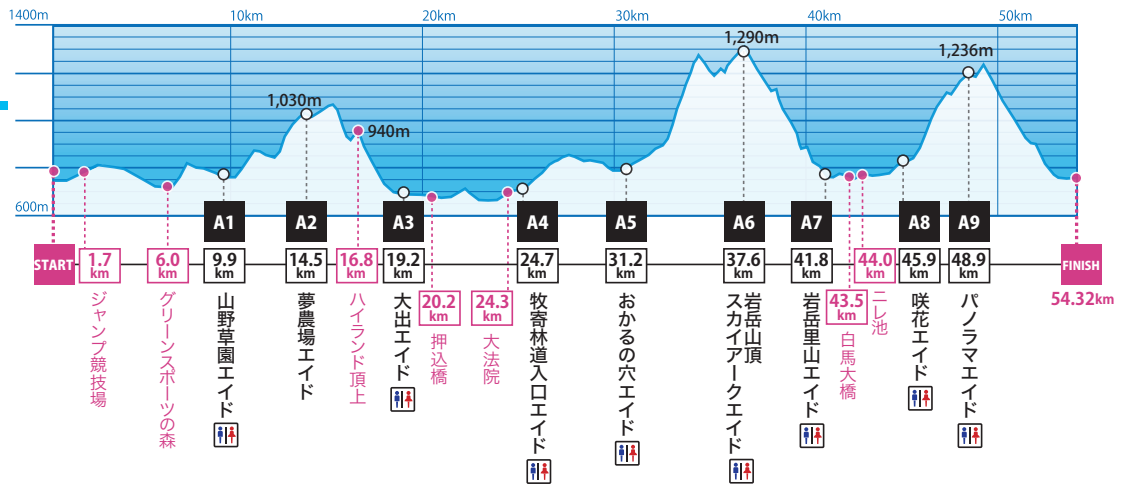


コース高低差図 Race course profile

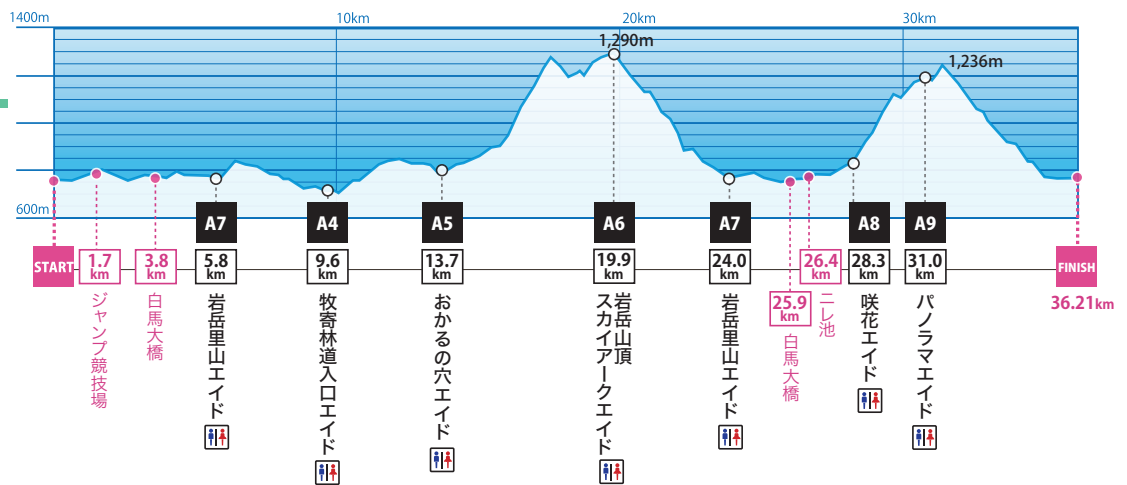
ロングコース Long course

距離：54.32km
distance
最大標高：1,290m
maximum altitude
累積標高：2,779m D+
cumulative altitude gain



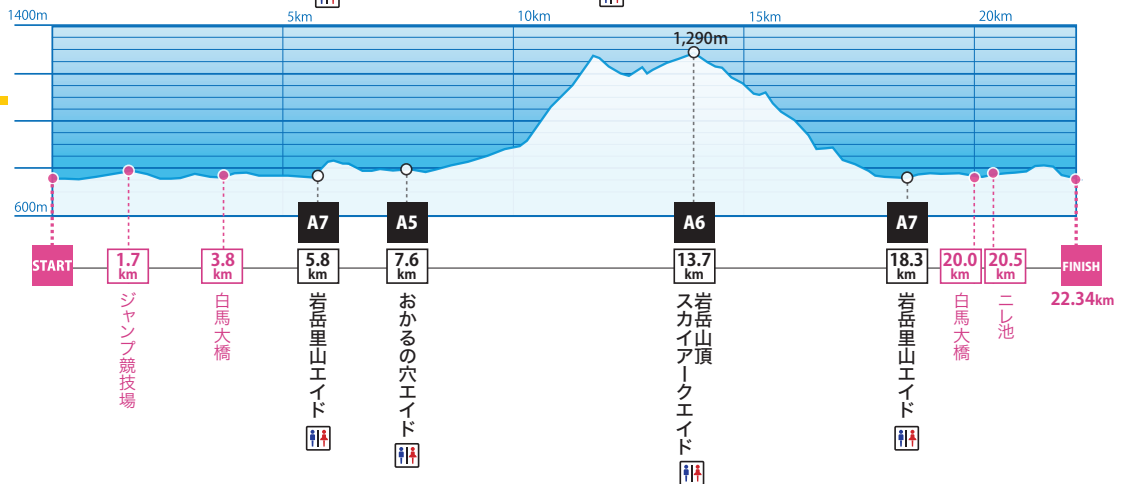
ミドルコース Middle course

距離：36.21km
distance
最大標高：1,290m
maximum altitude
累積標高：1,761m D+
cumulative altitude gain



ショートコース Short course

距離：22.34km
distance
最大標高：1,290m
maximum altitude
累積標高：1,017m D+
cumulative altitude gain



ファミリー& トライアルコース Family & Trial course

距離：5.27km
distance
最大標高：872m
maximum altitude
累積標高：193m D+
cumulative altitude gain

